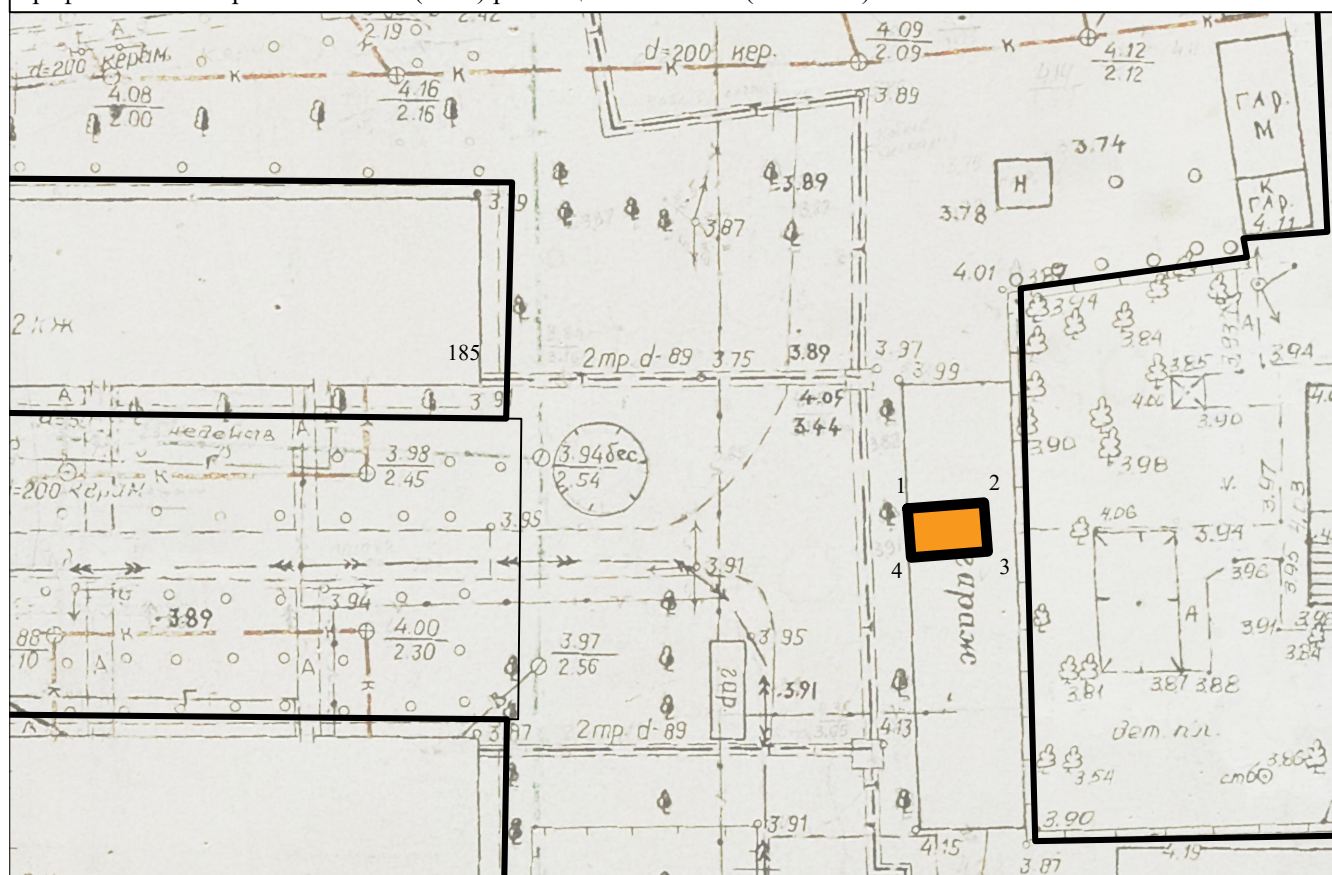


№ п/п	Условный номер объекта	Адресные ориентиры объекта	Кадастровый номер земельного участка	Вид объекта	Площадь места размещения объекта, квадратных метров
1	2	3	4	5	6
79	1Г79	С восточной стороны дома по ул. Луначарского, 185	61:46:0011602:3У1	гараж	16

Графическое изображение места (мест) размещения объекта (объектов)



Лист №: 1

Масштаб: 1:500

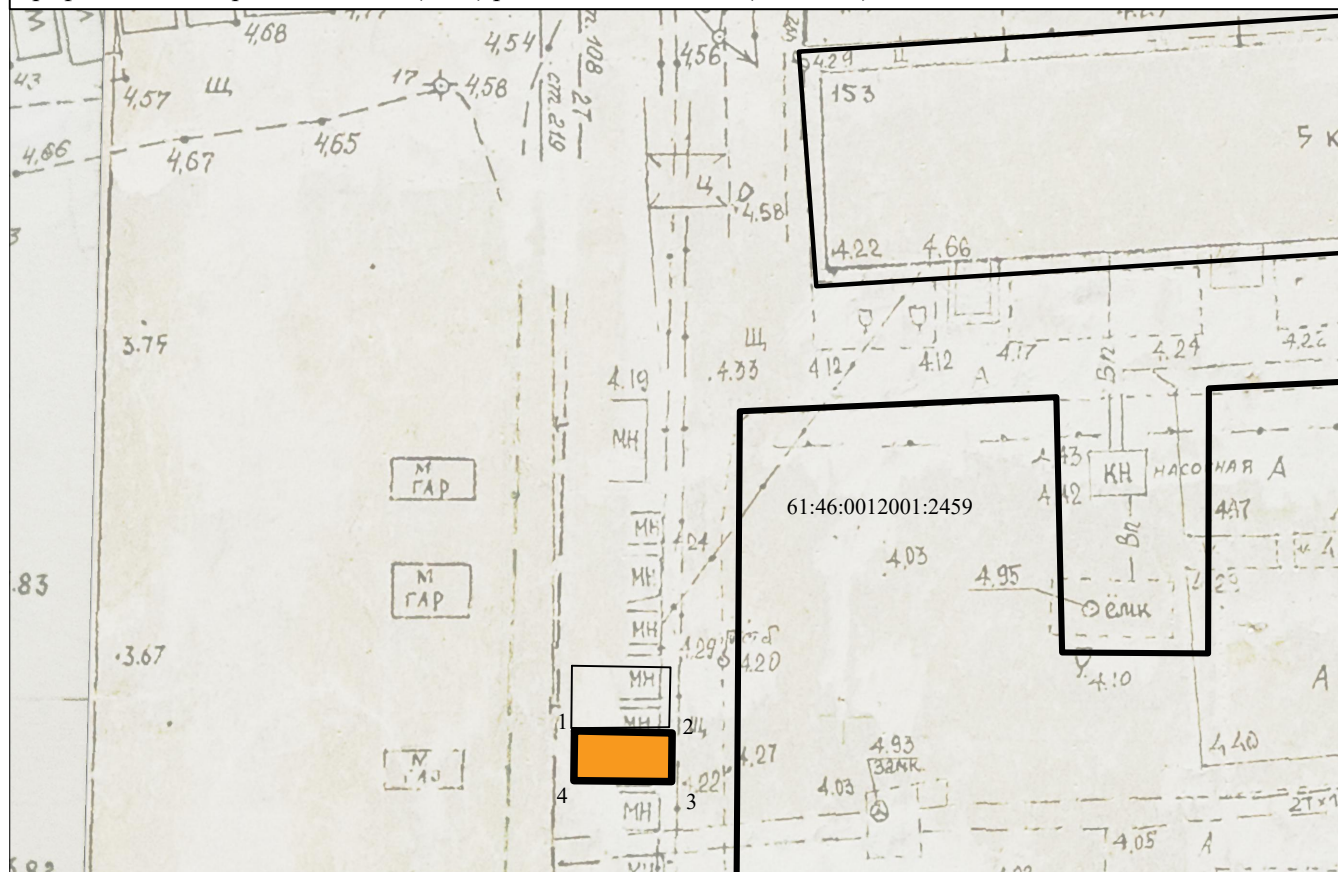
Условные обозначения:

Условный номер объекта:

Обозначение характерных точек границ	Координаты	
	X	Y
1	2	3
1	411587,34	2205808,28
2	411587,73	2205813,33
3	411584,50	2205813,58
4	411584,10	2208808,53

№ п/п	Условный номер объекта	Адресные ориентиры объекта	Кадастровый номер земельного участка	Вид объекта	Площадь места размещения объекта, квадратных метров
1	2	3	4	5	6
80	1Г80	с юго-западной стороны дома по адресу: ул. Октябрьская, 153	61:46:0012001:3У1	гараж	21

Графическое изображение места (мест) размещения объекта (объектов)



Лист №: 1

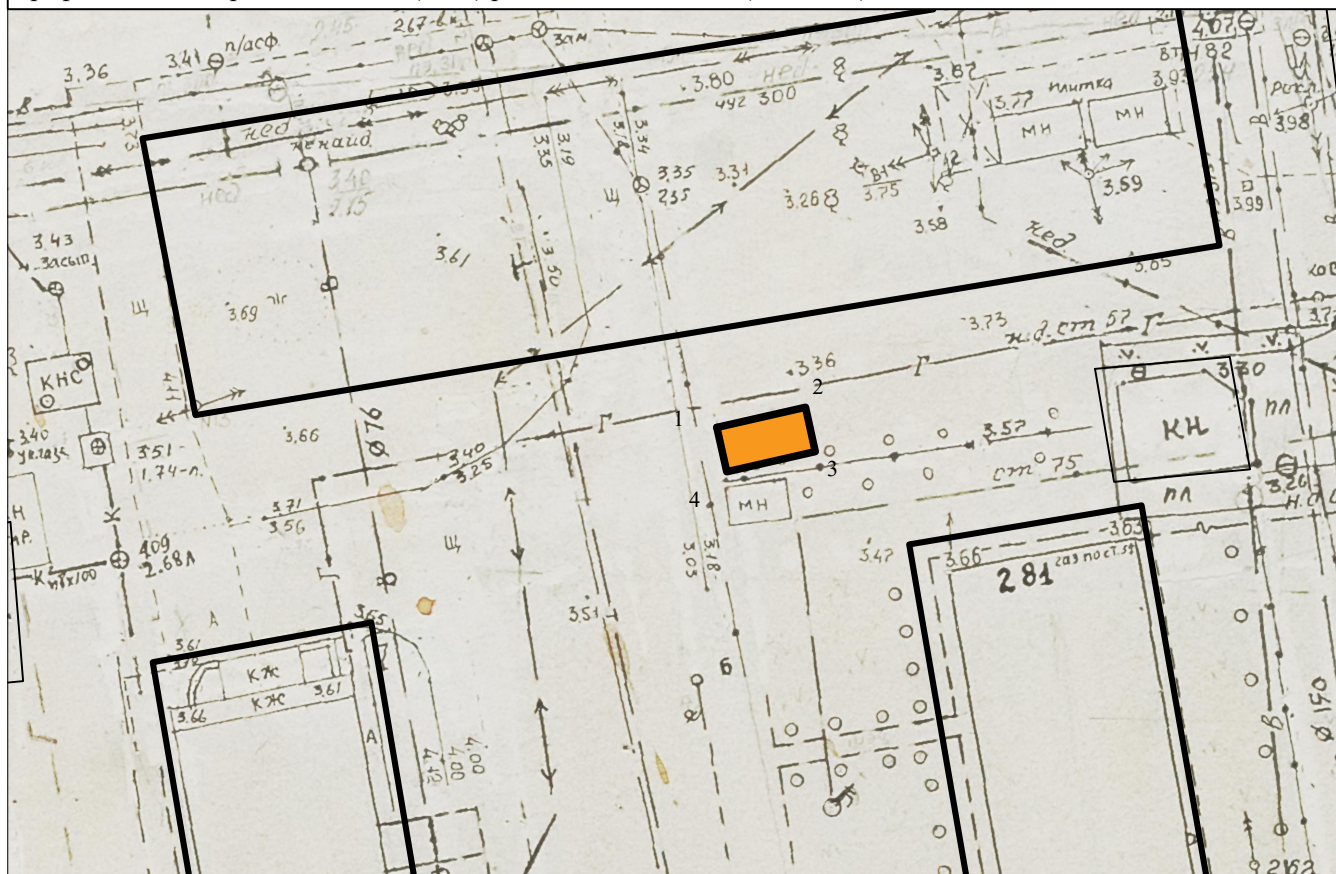
Масштаб: 1:500

Условные обозначения:

Условный номер объекта:		
Обозначение характерных точек границ	Координаты	
	X	Y
1	2	3
1	411027,08	2205215,47
2	411026,94	2205221,92
3	411023,72	2205221,89
4	411023,79	2205215,43

№ п/п	Условный номер объекта	Адресные ориентиры объекта	Кадастровый номер земельного участка	Вид объекта	Площадь места размещения объекта, квадратных метров
1	2	3	4	5	6
81	1Г81	с северной стороны дома по адресу: ул. М.Горького, 281	61:46:0010501:3У1	гараж	18

Графическое изображение места (мест) размещения объекта (объектов)



Лист N: 1
 Масштаб: 1:500
 Условные обозначения:

Условный номер объекта:		
Обозначение характерных точек границ	Координаты	
	X	Y
1	2	3
1	412410,93	2204331,88
2	412412,26	2204337,74
3	412409,33	2204338,39
4	412408,00	2204332,54

№ п/п	Условный номер объекта	Адресные ориентиры объекта	Кадастровый номер земельного участка	Вид объекта	Площадь места размещения объекта, квадратных метров
1	2	3	4	5	6
82	1Г82	с восточной стороны дома по адресу: ул. Бекентьева, 4	61:46:0012302:3У1	гараж	14

Графическое изображение места (мест) размещения объекта (объектов)



Лист №: 1

Масштаб: 1:500

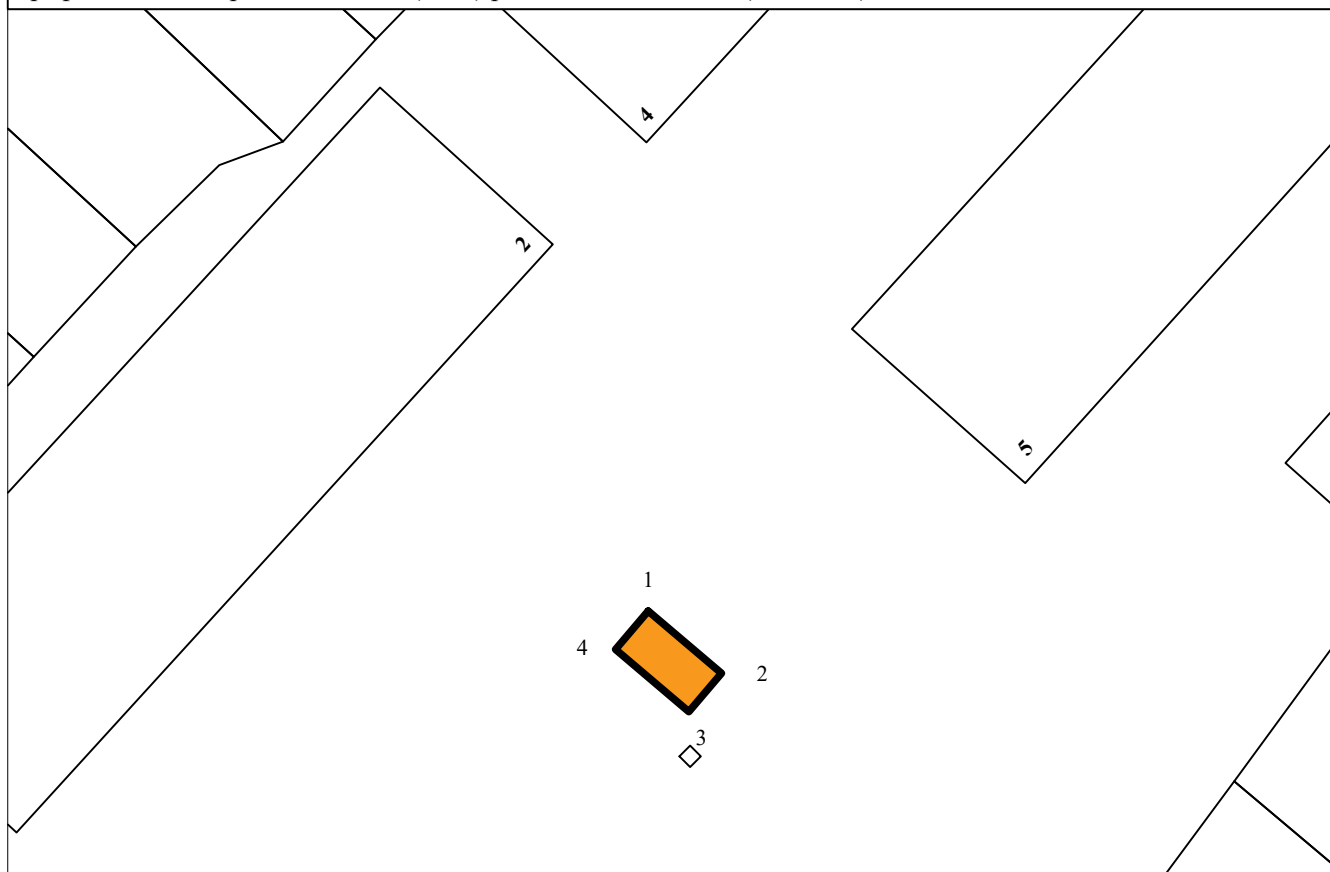
Условные обозначения:

Условный номер объекта:

Обозначение характерных точек границ	Координаты	
	X	Y
1	2	3
1	409389,74	2206214,84
2	409390,34	2206217,73
3	409385,83	2206218,66
4	409385,24	2206215,77

№ п/п	Условный номер объекта	Адресные ориентиры объекта	Кадастровый номер земельного участка	Вид объекта	Площадь места размещения объекта, квадратных метров
1	2	3	4	5	6
83	1Г83	с южной стороны дома по адресу: ул. Мелиораторов, 2	61:46:0010408:ЗУ1	гараж	21

Графическое изображение места (мест) размещения объекта (объектов)



Лист №: 1

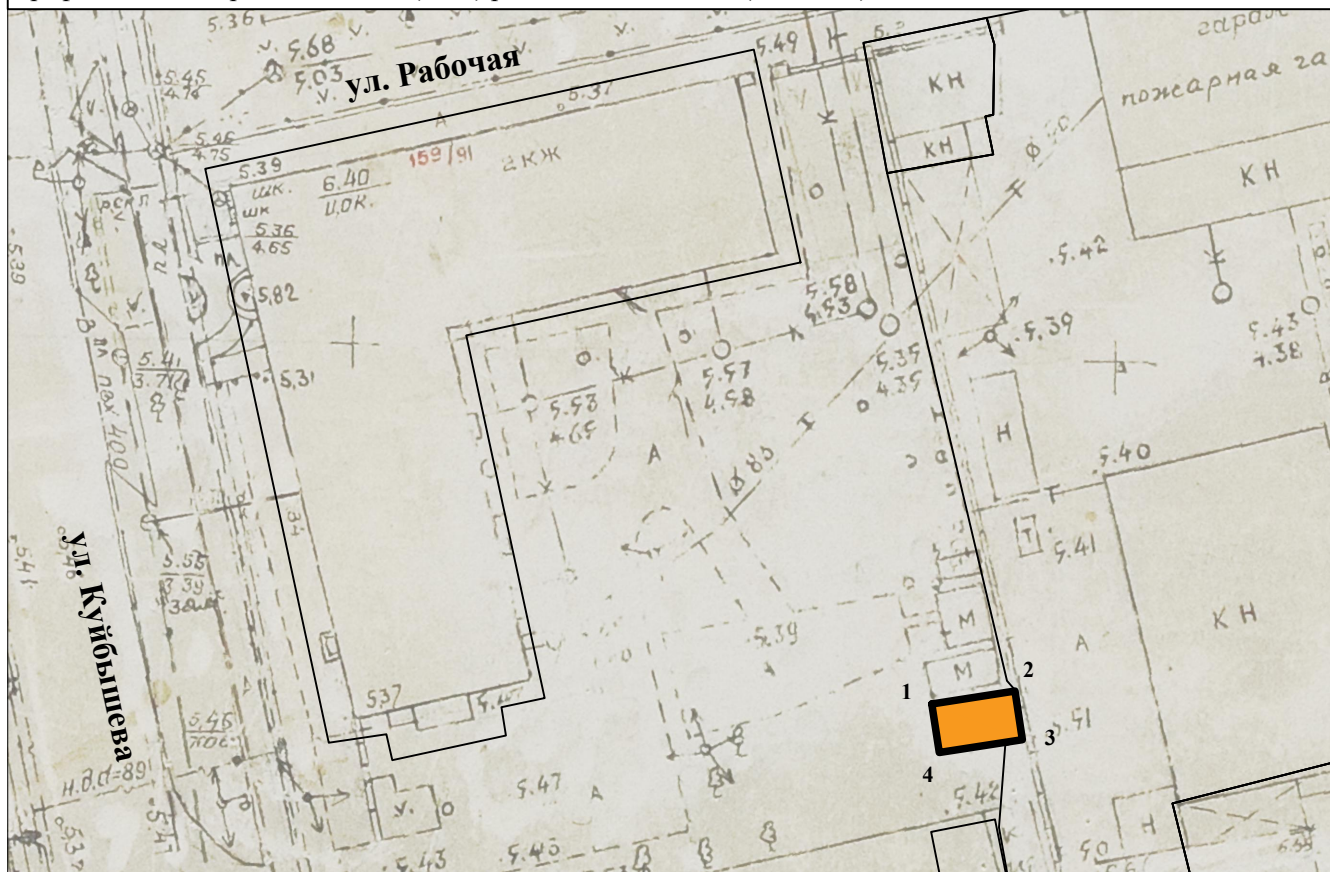
Масштаб: 1:500

Условные обозначения:

Условный номер объекта:		
Обозначение характерных точек границ	Координаты	
	X	Y
1	2	3
1	412115,70	2203105,87
2	412111,58	2203110,72
3	412109,04	2203108,56
4	412113,16	2203103,71

№ п/п	Условный номер объекта	Адресные ориентиры объекта	Кадастровый номер земельного участка	Вид объекта	Площадь места размещения объекта, квадратных метров
1	2	3	4	5	6
84	1Г84	с южной стороны дома по адресу: ул. Рабочая, 91	61:46:0011301:3У1	гараж	18

Графическое изображение места (мест) размещения объекта (объектов)



Лист №: 1

Масштаб: 1:500

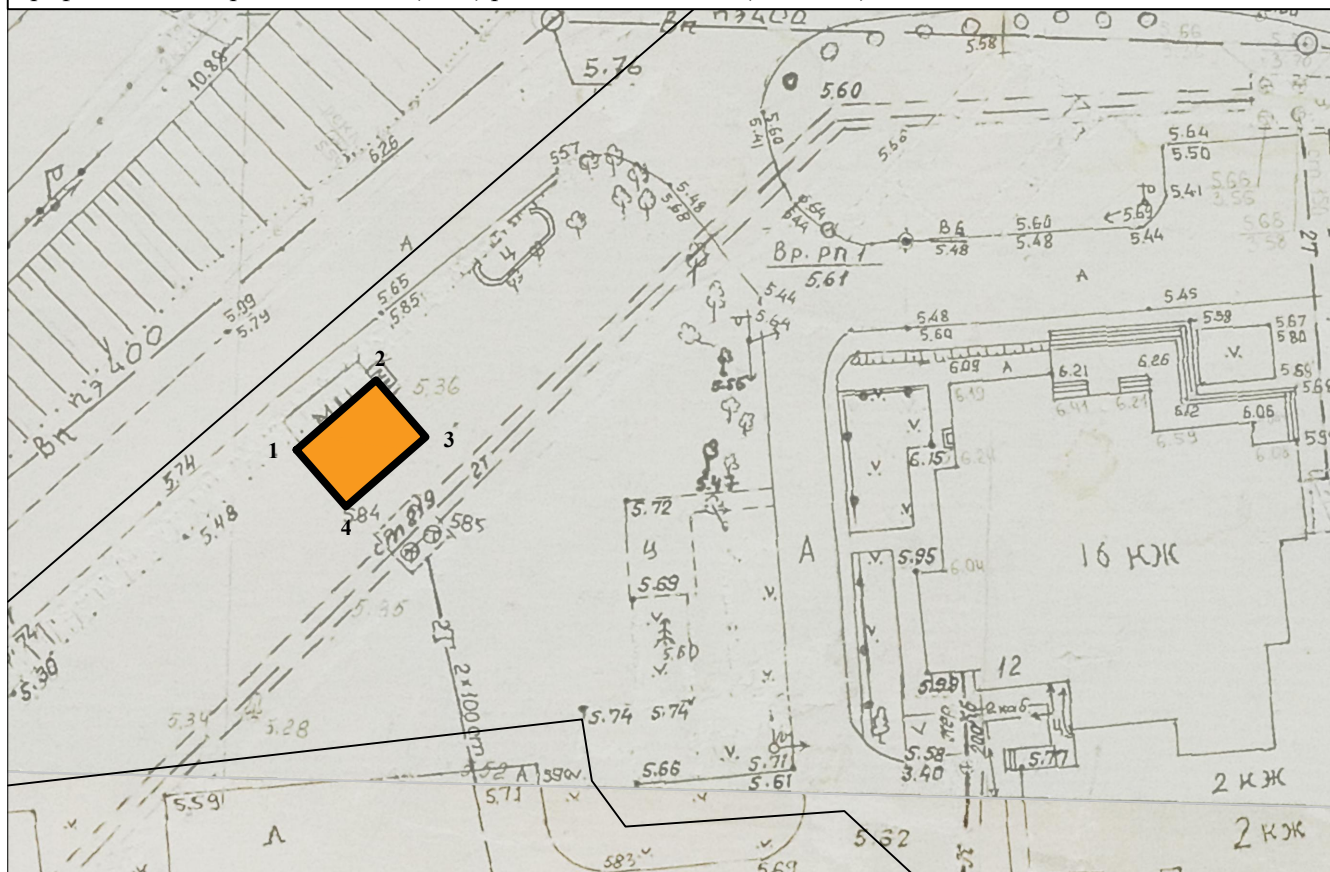
Условные обозначения:

Условный номер объекта:

Обозначение характерных точек границ	Координаты	
	X	Y
1	2	3
1	412490,25	2205860,52
2	412491,10	2205866,02
3	412487,89	2205866,51
4	412487,04	2205861,02

№ п/п	Условный номер объекта	Адресные ориентиры объекта	Кадастровый номер земельного участка	Вид объекта	Площадь места размещения объекта, квадратных метров
1	2	3	4	5	6
85	1Г85	с западной стороны дома по адресу: мкр. Северный массив, 12	61:46:0010901:3У1	гараж	35

Графическое изображение места (мест) размещения объекта (объектов)



Лист №: 1

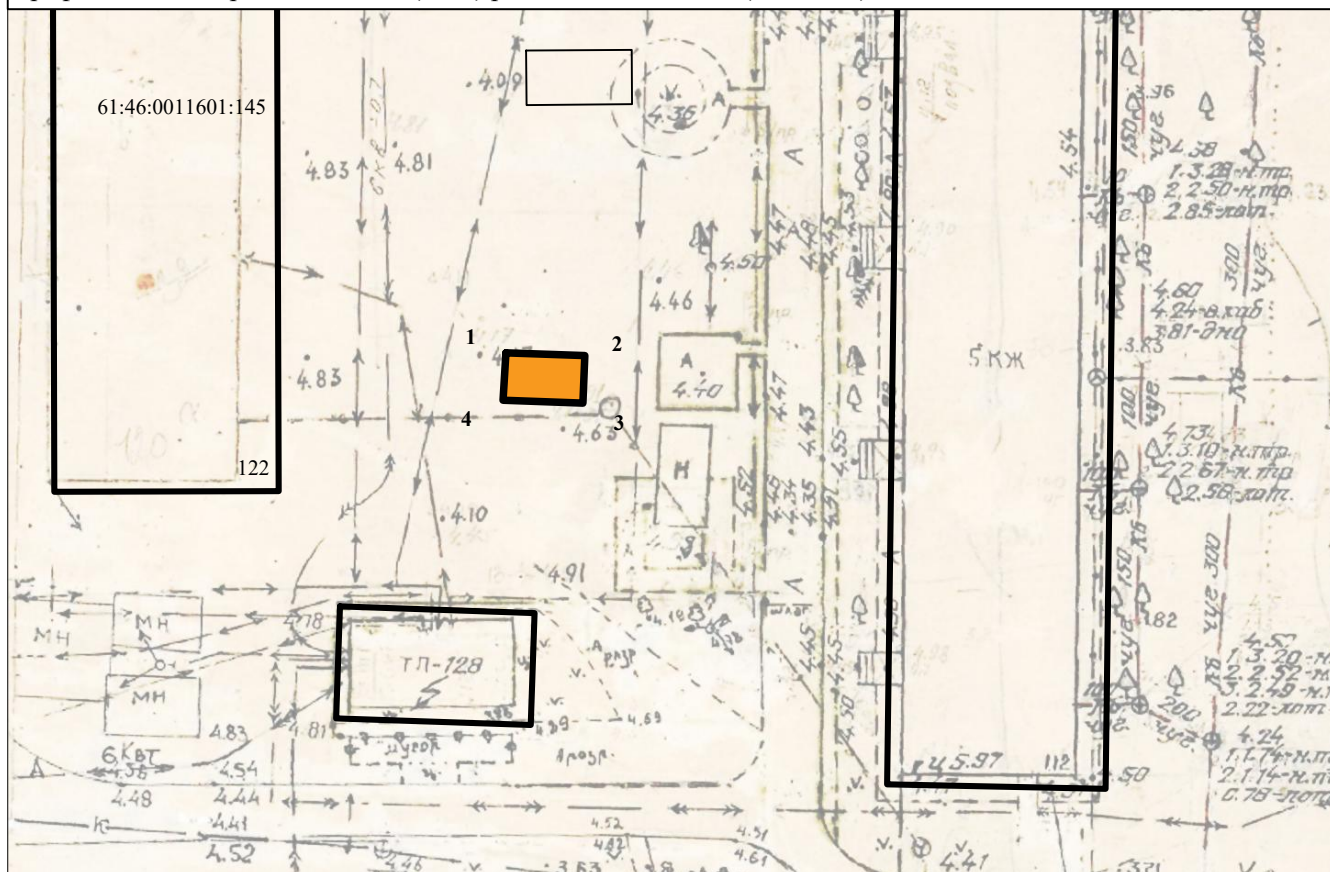
Масштаб: 1:500

Условные обозначения:

Условный номер объекта:			
Обозначение характерных точек границ	Координаты		
	X	Y	
1	2	3	
1	414484,33	2205826,95	
2	414488,94	2205832,23	
3	414485,18	2205835,52	
4	414480,57	2205830,24	

№ п/п	Условный номер объекта	Адресные ориентиры объекта	Кадастровый номер земельного участка	Вид объекта	Площадь места размещения объекта, квадратных метров
1	2	3	4	5	6
86	1Г86	с восточной стороны дома по адресу: ул. Октябрьская, 122	61:46:0011601:3У1	гараж	18

Графическое изображение места (мест) размещения объекта (объектов)



Лист №: 1

Масштаб: 1:500

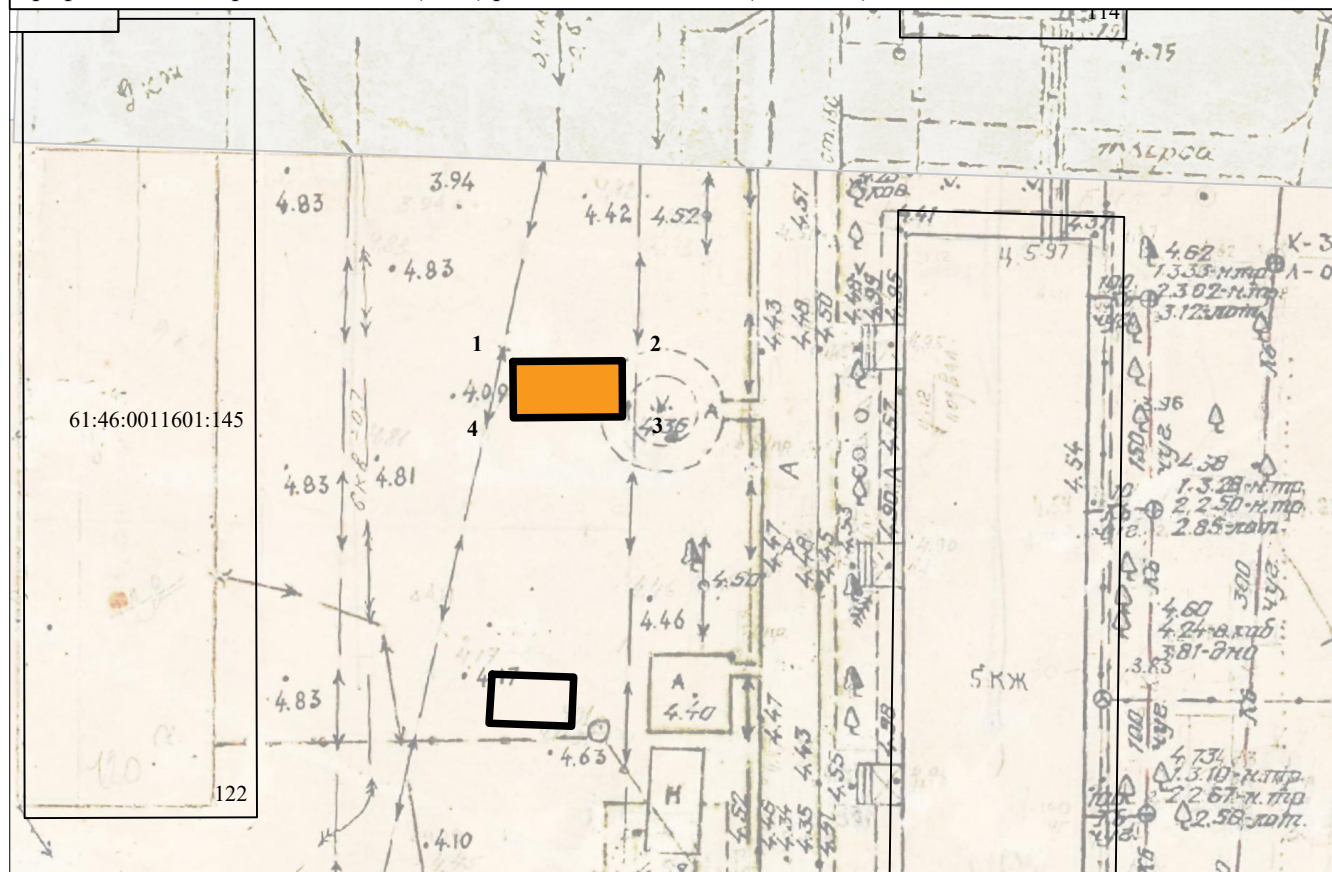
Условные обозначения:

Условный номер объекта:

Обозначение характерных точек границ	Координаты	
	X	Y
1	2	3
1	411189,45	2205471,26
2	411189,26	2205476,66
3	411186,01	2205476,52
4	411186,21	2205471,06

N п/п	Условный номер объекта	Адресные ориентиры объекта	Кадастровый номер земельного участка	Вид объекта	Площадь места размещения объекта, квадратных метров
1	2	3	4	5	6
87	1Г87	с восточной стороны дома по адресу: ул. Октябрьская, 122	61:46:0011601:3У1	гараж	27

Графическое изображение места (мест) размещения объекта (объектов)



Лист N: 1

Масштаб: 1:500

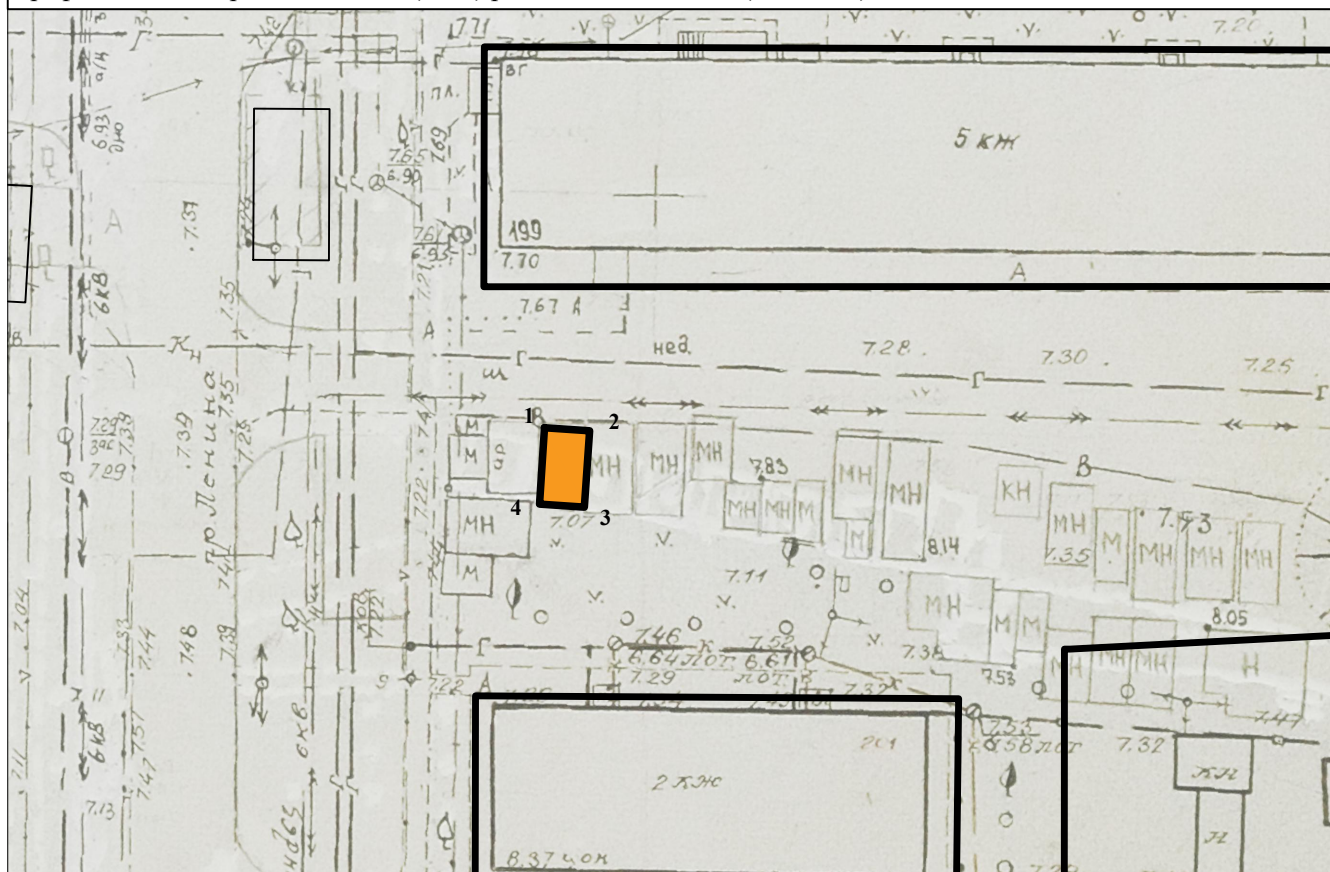
Условные обозначения:

Условный номер объекта:

Обозначение характерных точек границ	Координаты	
	X	Y
1	2	3
1	411210,13	2205472,64
2	411210,18	2205479,86
3	411206,46	2205479,89
4	411206,40	2205472,67

№ п/п	Условный номер объекта	Адресные ориентиры объекта	Кадастровый номер земельного участка	Вид объекта	Площадь места размещения объекта, квадратных метров
1	2	3	4	5	6
88	1Г88	с южной стороны дома по адресу: ул. Ленина, 199	61:46:0012104:ЗУ1	гараж	15

Графическое изображение места (мест) размещения объекта (объектов)



Лист №: 1

Масштаб: 1:500

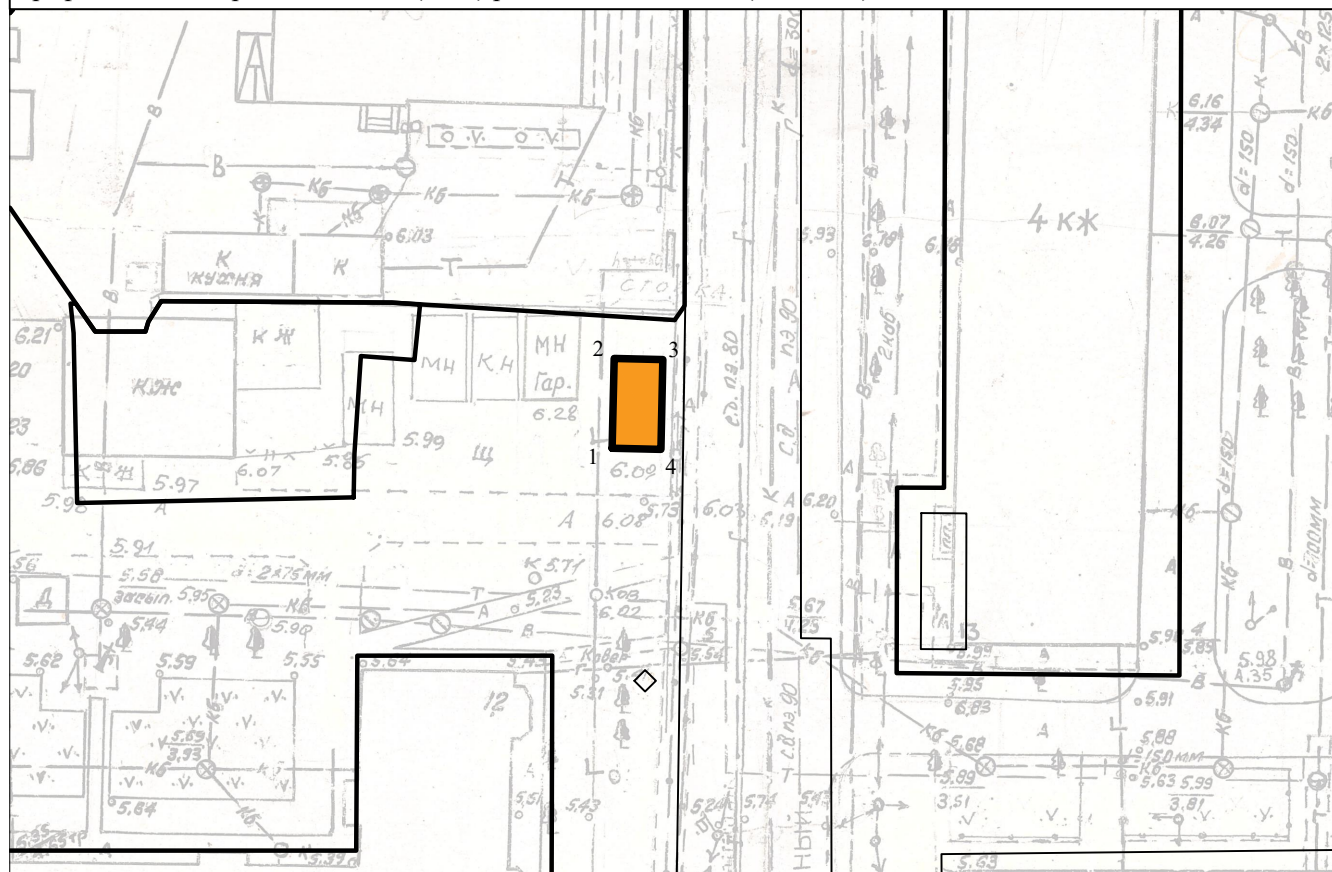
Условные обозначения:

Условный номер объекта:

Обозначение характерных точек границ	Координаты	
	X	Y
1	2	3
1	410034,65	2206352,10
2	410034,45	2206355,08
3	410029,41	2206354,74
4	410029,61	2206351,77

№ п/п	Условный номер объекта	Адресные ориентиры объекта	Кадастровый номер земельного участка	Вид объекта	Площадь места размещения объекта, квадратных метров
1	2	3	4	5	6
90	1Г90	с северной стороны дома по адресу: пер. Книжный, 12	61:46:0011702:3У1	гараж	19

Графическое изображение места (мест) размещения объекта (объектов)



Лист №: 1
Масштаб: 1:500
Условные обозначения:

Обозначение характерных точек границ	Координаты	
	X	Y
1	2	3
1	412143,21	2206795,90
2	412149,15	2206796,03
3	412149,08	2206799,25
4	412143,14	2206799,12

№ п/п	Условный номер объекта	Адресные ориентиры объекта	Кадастровый номер земельного участка	Вид объекта	Площадь места размещения объекта, квадратных метров
1	2	3	4	5	6
93	1Г93	с южной стороны дома по адресу: ул. М.Горького, 283	61:46:0010501:3У1	гараж	31

Графическое изображение места (мест) размещения объекта (объектов)



Лист №: 1

Масштаб: 1:500

Условные обозначения:

Условный номер объекта:

Обозначение характерных точек границ	Координаты	
	X	Y
1	2	3
1	412320,62	2204306,53
2	412320,99	2204310,08
3	412315,17	2204310,55
4	412311,96	2204310,83
5	412311,70	2204307,39
6	412314,93	2204307,12

